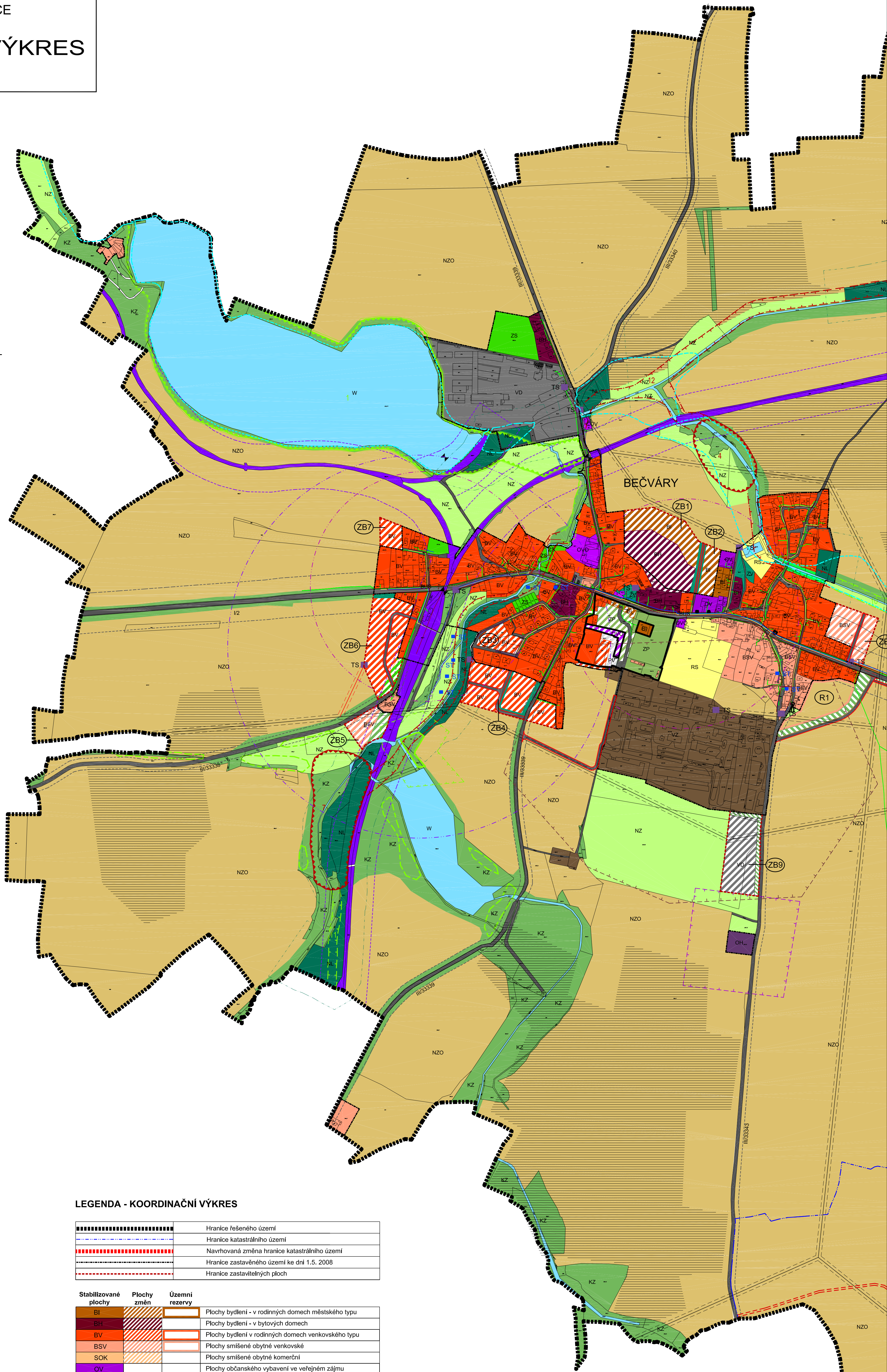



BEČVÁRY
ÚZEMNÍ PLÁN OBCE
ODŮVODNĚNÍ
KOORDINAČNÍ VÝKRES

MĚŘÍTKO 1:5 000
ČERVENEC 2010



LEGENDA - KOORDINAČNÍ VÝKRES

	Hranice řešeného území
	Hranice katastrálního území
	Navrhovaná změna hranice katastrálního území
	Hranice zastavěného území ke dni 1.5.2006
	Hranice zastavěných ploch

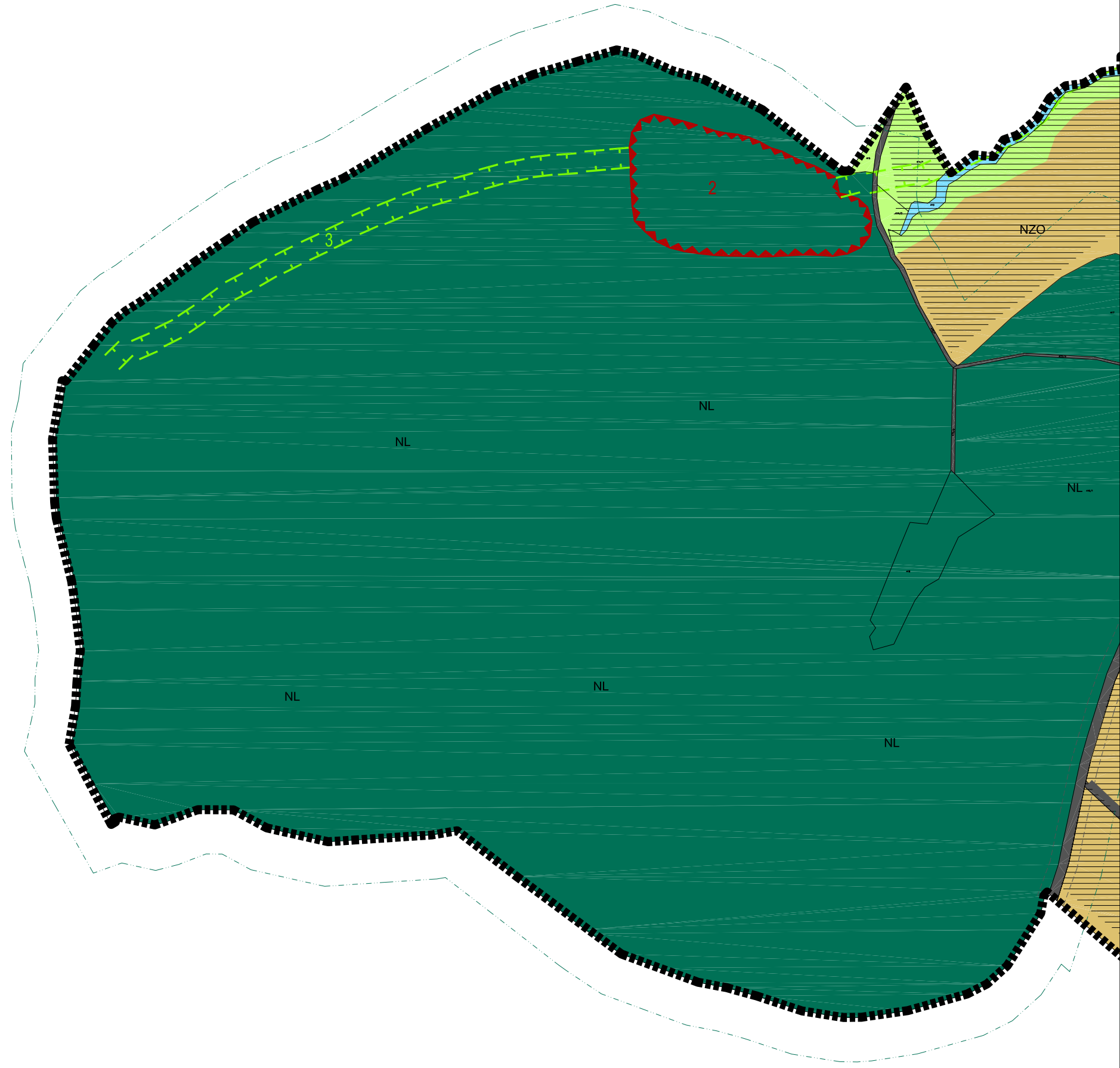
Stabilizované plochy	Plochy změn	Územní rezervy	
BI			Plochy bydlení - v rodinných domech městského typu
BY			Plochy bydlení - v bytových domech
BSV			Plochy bydlení v rodinných domech venkovského typu
SOK			Plochy smíšené obytné venkovské
OV			Plochy smíšené obytné komerční
OVD			Plochy občanského vybavení ve veřejném zájmu
OH			Plochy občanského vybavení ostatní
RI			Plochy občanského vybavení - hřišť
RS			Plochy rekreace pobytové
VD			Plochy výroby a skladování
VZ			Plochy zemědělské výroby
ZV			Plochy veřejných prostranství - veřejná zeleň
PV			Plochy veřejných prostranství
P			Plochy dopravní infrastruktury - drážní doprava
			Plochy dopravní infrastruktury - parkoviště
			Plochy dopravní infrastruktury - silnice a místní komunikace
			Plochy dopravní infrastruktury - polní cesty
			Plochy dopravní infrastruktury - dočasná komunikace
			Dopravní infrastruktura - zast. bus a docházková vzdálenost
			Dopravní infrastruktura - zast. ČD a docházková vzdálenost
TS			Plochy pro technickou infrastrukturu - trafostanice
QSV			Plochy pro technickou infrastrukturu - ČOV
NZO			Plochy zemědělské - orná
NZ			Plochy zemědělské - trvalé travní porosty
ZS			Plochy zemědělské - zahrady, sady
ZP			Plochy zeleně - parky
NL			Plochy lesní
W			Plochy vodní a vodohospodářské - vodní toky a plochy
			Aktivní zóna záplavového území Q100
			Suchý patř
ZK			Plochy smíšené nezastavěného území - krajinná zeleň
			Plochy přírodní - regionální biocentrum
			Plochy přírodní - regionální biokoridor
			Plochy přírodní - lokální biocentrum
			Plochy přírodní - lokální biokoridor
			Plochy přírodní - interakční prvek

LIMITY VYUŽITÍ ÚZEMÍ

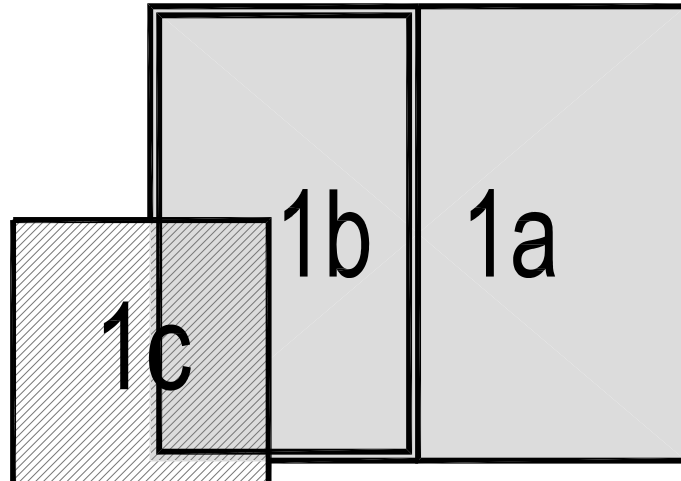
STAV	
	Památkově chráněné objekty, areály
	Ochranné pásmo lesa
	Památný strom
	Přírodní památka
	Ochranné pásmo přírodní památky

TECHNICKÁ INFRASTRUKTURA

STAV	NÁVRH
	Nadzemní vedení VN
	Ochranné pásmo nadzemního vedení VN
	Veřejné osvětlení
	Kanalizace splásková
	Kanalizace dešťová
	Vodovod
	Kabely Telefonie O2
	Středotlaký plynovod
	Tranzitní plynovod
	Studny
	Meliorace zemědělské půdy
	Ochranné pásmo železnice
	Ochranné pásmo silnic
	Ochranné pásmo hřišťova
	Ochranné pásmo zemědělského areálu
	Radioreleový paprsek



LEGENDA - KLADE LISTŮ:



Plochy a koridory pro veřejně prospěšné stavby tvoří plochy změn ploch dopravní infrastruktury, plochy změn ploch pro technickou infrastrukturu a plochy změn ploch občanského vybavení ve veřejném zájmu. Plochy veřejně prospěšných opatření tvoří plochy změn ploch přírodních a plochy veřejných prostranství - veřejná zeleň.

BEČVÁRY ÚZEMNÍ PLÁN OBCE ODŮVODNĚNÍ		POŘIZOVATEL: OBECNÍ ÚŘAD BEČVÁRY ZPRACOVATEL: ING. ARCH. HANA VOKROUHLECKÁ Čísloverze 7 - Plán 3 Tel: 222 362 677 E-mail: velen@becky.cz	
KOORDINAČNÍ VÝKRES		AUTOCAD: JIŘÍ PEŠTA DATUM: ČERVENEC 2010 MĚR: 1 : 5 000	1b